

Planta de localização  
escala 1:50

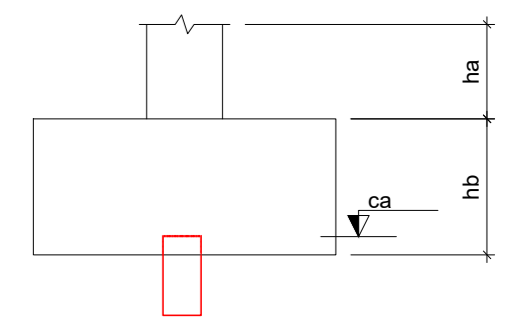
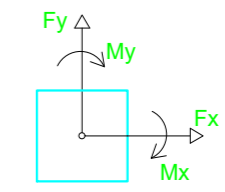
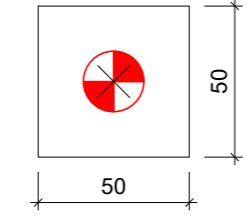
Nome	Seção (cm)	X (cm)	Y (cm)	Pilar				Fundação				Bloco				
				Carga Máx. (tf)	Carga Mín. (tf)	Mx (kgf.m)	My (kgf.m)	Fx (tf)	Fy (tf)	Lado B (cm)	Lado H (cm)	h0 / ha (cm)	h1 / hb (cm)	ne	ca (cm)	
P1	20x20	363.70	-1110.00	1.3	0.9	700	100	0.2	0.2	50	50	0	65	1	20	-50
P2	15x35	567.20	-1117.50	3.2	2.2	2500	100	0.1	0.6	50	50	0	65	1	20	-50
P3	20x20	745.70	-1110.00	3.4	2.8	700	100	0.1	0.2	50	50	0	65	1	20	-50
P4	15x30	1225.70	-1105.00	4.0	3.9	1700	100	0.1	0.5	50	50	0	65	1	20	-50
P5	15x30	1453.20	-1105.00	1.5	1.4	1900	100	0.2	0.5	50	50	0	65	1	20	-50

Estacas		
Simbologia	de (cm)	Quantidade
	20	5

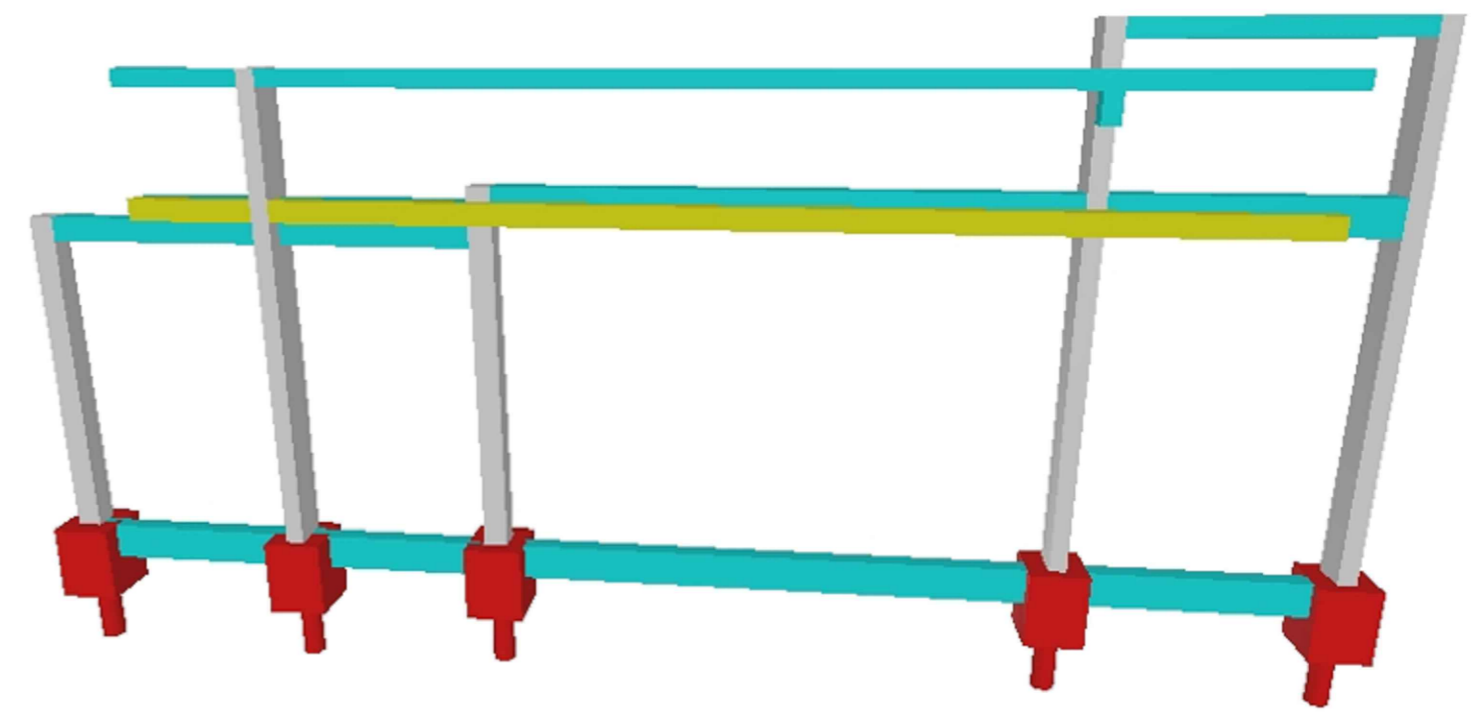

Localização no eixo X	
Coordenadas (cm)	Nome
363.70	P1
567.20	P2
745.70	P3
1225.70	P4
1453.20	P5

Localização no eixo Y	
Coordenadas (cm)	Nome
-1105.00	P4, P5
-1110.00	P1, P3
-1117.50	P2

B1=B2=B3=B4=B5 (1ø20)



Legenda dos blocos  
escala 1:25



<b>AMURES</b>		ASSOCIAÇÃO DE MUNICÍPIOS DA REGIÃO SERRANA	
<b>PREFEITURA MUNICIPAL DE PALMEIRA</b>		<b>01/06</b>	
<b>ASSESSORIA TÉCNICA</b>		<b>OBRA :</b>	
<b>PROJETO:</b> Matheus Lorenzetti Casagrande Eng.º Civil - CREA-SC 165793-1		<b>AMPLIAÇÃO PORTAL DO NÚCLEO MUNICIPAL ANTONIETA F. DE SOUZA</b> <b>Projeto Estrutural</b> Planta de localização dos blocos Área total: 91,36m²	
<b>PRESIDENTE:</b> Fernanda de Souza Córdova		Localização: Rua Carmozino Alves Paim, s/nº Centro - Lages (SC)	
<b>DESENHO :</b> Matheus Lorenzetti Casagrande		<b>Escala:</b> Indicada	<b>DATA :</b> 04/2022